

Wissen wie Wald wächst...

Der Naturpfad im Hagenschieß ist im Jahr 2001 von der städtischen Forstverwaltung eingerichtet worden. Zwei Rundwege unterschiedlicher Länge, die sich teilweise überdecken, leiten die Spaziergänger durch das reizvolle Stadtwaldgebiet zwischen dem Wildpark und dem Seehaus.

Dabei informieren 30 ansprechend gestaltete Tafeln entlang des Weges über die vielfältigen Funktionen des Waldes und geben einen Überblick über seine Zusammensetzung und Bewohner. Darüber hinaus erfahren die Besucher viel Wissenswertes über die Bewirtschaftung des Waldes, bei der der Forst vor allem auf eine naturgemäße Waldentwicklung und eine nachhaltige Holznutzung setzt.

Der Naturpfad empfiehlt sich sowohl für den sonntäglichen Familienspaziergang als auch für den anschaulichen Naturkundeunterricht der Schulen. „Man schützt nur, was man kennt“. In diesem Sinn wirbt der Naturpfad im Hagenschieß für die Belange des Waldes und verhilft seinen Besuchern zu einem tieferen Verständnis unserer Natur und Umwelt.

So erreichen Sie den Naturpfad:

mit dem Bus: Linie 5, Haltestelle Wildpark
mit dem Auto: die Parkplätze am Wildpark ansteuern

Information:

Mehr Information über den Naturpfad sowie über weitere interessante Rundwanderwege im Stadtgebiet erhalten Sie beim

Amt für Umweltschutz Telefon: 0 72 31/39-20 00
Östliche 9 E-mail: afu@stadt-pforzheim.de
75175 Pforzheim Internet: www.pforzheim.de

Wir sind für Sie da:

Mo - Fr. 8.00 - 12.00 und 14.00 - 16.00 Uhr; Do bis 18.00 Uhr

Impressum:

Konzept und Text: Karola Keitel und Petra Schad-Vollmer,
Umweltberatung, Amt für Umweltschutz
Kartographie: Amt für Flächenmanagement und Geoinformation
Layout: Zink und Vipotnik _ Designbuero, Karlsruhe








STADT
PFORZHEIM

Amt für
Umweltschutz



Hagenschiefß

-  Naturpfad 3 km
 -  Naturpfad 6 km
 -  Wege
 -  Fußpfad
 -  NSG-Grenze
- 0 m 250 m