

- Zeichenerklärung**
- Wasserschutzgebiet, rechtskräftige Verordnung
 - Grundwasserentnahme; Wasserfassung (gleichzeitig Schutzzone I)
 - Wasserentnahmeanrichtung außer Betrieb
 - Quellwasserentnahme (öffentlich)
 - Schutzzone II (engere Schutzzone)
 - Schutzzone III (weitere Schutzzone)

- Überschwemmungsgebiete nach § 32 WHG und §§ 77-79 WHG
- Überschwemmungsgebiet, rechtskräftige Verordnung
 - Grenze des Nachbarnschaftsverbandes

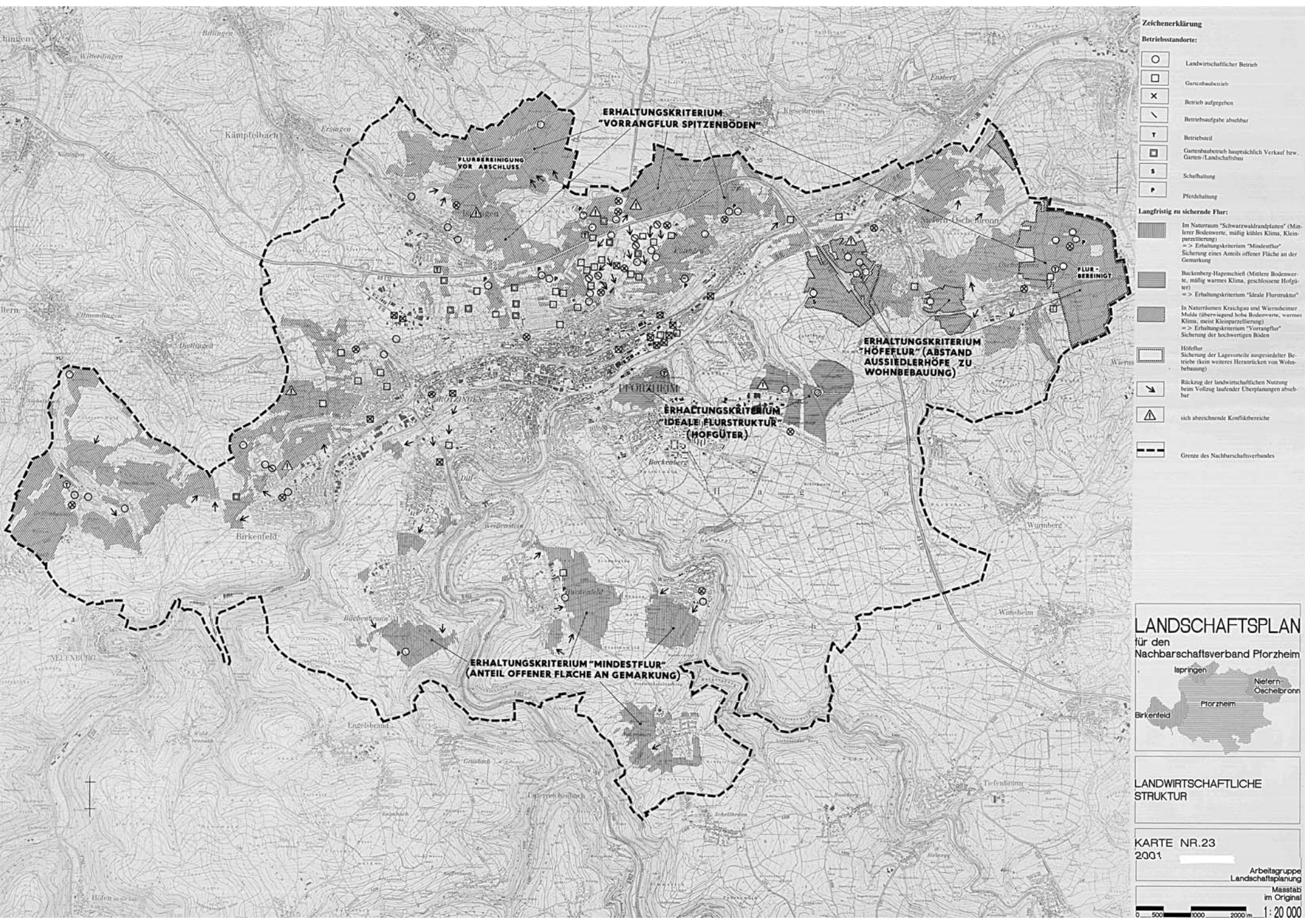
Quelle:
 Atlas zur Wasser- und Abfallwirtschaft M. 1:25 000
 Karte Wasserversorgung des RN/SW als Teil C
 zum Wasseratlas, Stand 01.05.1993
 Karte von LfU-Baden Württemberg vom Januar 2002

LANDSCHAFTSPLAN
 für den
 Nachbarnschaftsverband Pforzheim

WASSERNUTZUNG
 Wasserrechtliche Festsetzungen









KARTE NR. 21
 2003

Arbeitsgruppe
 Landschaftsplanung
 Masstab
 im Original










Zeichenerklärung

Betriebsstandorte:

-  Landwirtschaftlicher Betrieb
-  Gartenbaubetrieb
-  Betrieb aufgegeben
-  Betriebsaufgabe absehbar
-  Betriebsteil
-  Gartenbaubetrieb hauptsächlich Verkauf bzw. Gärten-/Landschaftsbau
-  Schafhaltung
-  Pfendhaltung

Langfristig zu sichernde Flur:

-  Im Naturraum "Schwarzwaldrandplatten" (Mittlerer Bodenwerte, mäßig kühles Klima, Kleinparrzellernutzung)
=> Erhaltungskriterium "Mindestflur"
Sicherung eines Anteils offener Fläche an der Gemarkung
-  Backenberg-Hagenschieß (Mittlere Bodenwerte, mäßig warmes Klima, geschlossene Hofgüter)
=> Erhaltungskriterium "Ideale Flurstruktur"
-  In Naturräumen Kraichgau und Wirmbeimer Mulde (überwiegend hohe Bodenwerte, warmes Klima, meist Kleinparrzellernutzung)
=> Erhaltungskriterium "Vorrangflur"
Sicherung der hochwertigen Böden
-  Hofeflur
Sicherung der Lagevorteile ausgesiedelter Betriebe (kein weiteres Heranrücken von Wohnbebauung)
-  Rückzug der landwirtschaftlichen Nutzung beim Vollzug laufender Überplanungen absehbar
-  sich abzeichnende Konfliktbereiche
-  Grenze des Nachbarnschaftsverbandes

LANDSCHAFTSPLAN
für den
Nachbarnschaftsverband Plorzheim



LANDWIRTSCHAFTLICHE STRUKTUR

KARTE NR.23
2001

Arbeitsgruppe
Landschaftsplanung

Maßstab
im Original
1:20.000

