






















### 3. NACHRICHTLICHE ÜBERNAHMEN

-  FLÄCHEN, DIE FÜR DEN ABBAU OBERFLÄCHENNAHER ROHSTOFFE BESTIMMT SIND
-  REGIONALE GRÜNZÄSUR
-  BODEN-UND KULTURDENKMALE
-  BANNWALD
-  SCHONWALD






### 4. SCHUTZGEBIETE

- | VORHANDEN   | GEPLANTE ODER VORGESCHLAGENE  |  |
|---|---|--|
|  |  | WASSERSCHUTZGEBIET   |
|  |  | NATURSCHUTZGEBIET  |
|  |  | LANDSCHAFTSSCHUTZGEBIET  |
|  |  | NATURDENKMALE  |
|  |   | GESCHÜTZTE BIOTOPE   |
|  |   | UMGRENZUNG VON FLÄCHEN FÜR MASSNAHMEN ZUM SCHUTZ, ZUR PFLEGE UND ZUR ENTWICKLUNG VON NATUR UND LANDSCHAFT / SUCHBEREICH FÜR KOMPENSATIONSFLÄCHEN |
|  |   | ÜBERSCHWEMMUNGSGEBIET  |
|  |   | GEMELDETES GEBIET GEMEINSCHAFTLICHER BEDEUTUNG GEM. FFH - RICHTLINIE   |

### 5. VORRANGFLÄCHEN

-  FLÄCHE MIT BESONDERER FUNKTION FÜR KLIMA
-  FLÄCHE MIT BESONDERER FUNKTION FÜR LANDWIRTSCHAFTLICHE NUTZUNG
-  FLÄCHENHAFTER KALTLUFTABFLUSS / HANGABWINDE
-  VENTILATIONSBAHNEN MIT LEITWIRKUNG (BERG - UND FLURWINDSYSTEME)

### 6. LANDSCHAFTSPLANERISCHE BEURTEILUNG DER SIEDLUNGSENTWICKLUNG

-  BEZEICHNUNG DER GEPLANTEN BAUFLÄCHE
-  GERINGES-MITTLERES KONFLIKTPOTENTIAL
-  HOHES KONFLIKTPOTENTIAL
-  SEHR HOHES KONFLIKTPOTENZIAL
-  VORGESCHLAGENE GRENZE DER SIEDLUNGSENTWICKLUNG