




Massnahme: Hw 23

Umwandlung der Fichtenaufforstung bzw. Windwurfflächen in extensives Nass- bzw. Feuchtgrünland

Legende:

-  Flächen für Massnahmen zum Schutz, zur Pflege und zur Entwicklung von Boden, Natur und Landschaft (§9 (1) 20 BauGB)
-  Gebiet gemeinschaftlicher Bedeutung gemäß FFH-Richtlinie
-  Kohärenzausgleich FFH

	STADT PFORZHEIM	Amt für Flächenmanagement und Geoinformation	BPlan Nr. HO 15
---	--------------------	--	------------------------

Externe Ausgleichsflächen - BPlan

Ausschnitt: Obere Maden

Teilgebiet: Hohenwart

Stadtteil: 12 / Hohenwart

Bearbeitet: DA / AK	Blatt 02 (02) Fertigung	Rechtskräftig am : 21.03.2006	Änderung: 11.11.2005
------------------------	----------------------------	----------------------------------	-------------------------