


Legende:




Flächen für Massnahmen zum Schutz, zur Pflege und zur Entwicklung von Boden, Natur und Landschaft (§9 (1) 20 BauGB)

A 01
Umwandlung in Grünland,
Streuobstpflanzung

A 02, 03a+b, 05
Nachpflanzung Streuobst

A 04a+c
Umwandlung in Grünland,
Streuobstpflanzung

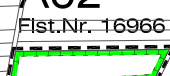
A01
Flst.Nr. 16892





Beh Otterbusch

Beh Otterbusch

A02
Flst.Nr. 16966

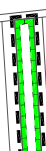


A04a
Flst.Nr. 17200



A04c
Flst.Nr. 17191

A05
Flst.Nr. 17220



A05
Flst.Nr. 17241

A03b
Flst.Nr. 17155



A03a
Flst.Nr. 17284/21

Arlinger

Maßnahme:

A 01, 02, 03a+b, 04a+c, 05

Gemarkung Birkenfeld

Gemeinde Birkenfeld
Gemarkung Birkenfeld

Gemeinde Birkenfeld
Gemarkung Birkenfeld

Gemeinde Birkenfeld
Gemarkung Birkenfeld

Gemarkung
Birkenfeld

Gemarkung Birkenfeld



Pforzheim

BPlan Nr.

B30

Ausgleichsflächen - BPlan

M 1:5000

Ausschnitt: **Wacholder**

Teilgebiet: **Sonnenhof**

Stadtteil: **13 / Büchenbronn**

Bearbeitet:

DA / Ho

Blatt 03 (11)

01. Fertigung

Rechtskräftig am:

28.01.2004

M.1:5000

Nord

