

**Massnahme: Ma1**

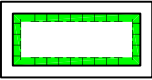
Flst.Nr. 8007 (tw.)  
 Entbuschung von Gehölzsukzessionen, Entfernen von Gartenresten, Aufbau einer Benjeshecke, Reaktivierung von Nasswiesen und wechselfeuchten Extensivwiesen

51  
 Votanzelche

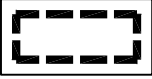
**Zeichenerklärung**

A. Planungsrechtliche Festsetzungen (§ 9 BauGB und BauNVO)

1. Flächen zum Schutz, zur Pflege und zur Entwicklung von Boden, Natur und Landschaft (§ 9 (1)20 BauGB)

 Flächen für Kompensationsmaßnahmen

2. Sonstige Planzeichen

 Grenze des räumlichen Geltungsbereiches des Bebauungsplanes (§ 9 (7) BauGB)

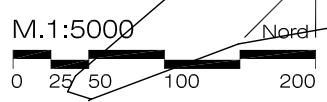
	STADT PFORZHEIM	Amt für Flächenmanagement und Geoinformation	BPlan Nr. <b>678</b>
---	--------------------	--	-------------------------

**Externe Ausgleichsflächen - BPlan M 1:5000**

Ausschnitt: **Hegenach**

Teilgebiet: **Südoststadt**

Stadtteil: **6 / Pforzheim**



Bearbeitet: Mei / Cz / Fei	Blatt 05 (05) 01. Fertigung	Rechtskräftig am: 26.09.2005
-------------------------------	--------------------------------	---------------------------------